1. КРЕПОСТНЫЕ ВОРОТА бывшей турецкой крепости „Анапа", построенной французскими инженерами в 1783 г.

В 1829 г. по Адрианопольскому мирному договору Анапа перешла к России. Оставшиеся ворота являются интересным историческим памятником.

2. ДЕТСКИЙ САНАТОРИЙ в Анапе — одном из лучших детских курортов Советского Союза. Чудесный песчаный пляж, мелководное пологое дно — удобное купание для детей. Климатические условия особенно благоприятны для детского организма. Кроме санатория и домов отдыха, здесь летом действуют пионерские лагери и детские сады.

3. АБРАУ-ДЮРСО — родина русского шампанского и марочных вин (с. 1896 г.).

В 1920 г. был создан совхоз „Абрау-Дюрсо". Производство советского шампанского возглавлил А. М. Фролов-Багреев. В 1957 г. на международной выставке вин „Советское шампанское" награждается серебряной медалью.

4. ПАМЯТНИК ГЕРОЯМ „МАЛОЙ ЗЕМЛИ" на Мысхако установлен на месте героического сражения советских воинов в дни Великой Отечественной войны. Здесь, в ночь на 4 февраля 1943 г., советские войска высадили десант, захвативший на Мысхако плацдарм, который вошел в историю Великой Отечественной войны под названием „Малая земля". Десант сковал крупные силы противника и сыграл большую роль в боях за освобождение Новороссийска от фашистских захватчиков.

5. ВАГОН-ПАМЯТНИК у цементного завода „Октябрь" в Новороссийске. У стен завода в 1941 г. пригвоздил рубеж, на котором было остановлено наступление гитлеровцев. Вражеские снаряды и бомбы непрерывно обрушивались на передний край обороны. Об этих днях напоминает памятник: оголенный, пробитый пулями остов железнодорожного вагона, поднятый ныне на постамент.

6. ПАМЯТНИК ГЕРОЯМ ГРАЖДАНСКОЙ ВОЙНЫ в Геленджике. На постаменте высечены имена героев.

7. ДАЧА И. Г. КОРОЛЕНКО, брата писателя Владимира Галактионовича Короленко, в Джанхоте — одном из красивейших уголков Черноморского побережья. Живописное джанхотское ущелье В. Г. Короленко назвал „горящей зеленью". Южный склон ущелья покрыт сосной, на северном склоне растут широколиственные породы деревьев. С 1902 г. по 1915 г. Владимир Галактионович неоднократно жил на этой даче. Здесь он написал рассказ „Ужел", воспоминания о Чехове и другие произведения.

8. ДОЛЬМЕН — своеобразное погребальное сооружение из каменных глыб и плит. Дольмены являются интересными археологическими памятниками, относящимися, в большинстве случаев, к бронзовому веку.



9. ПАМЯТНИК АРХИПУ ОСИПОВУ, герою-солдату Тенгинского полка, водворнутый в 1876 г. на месте бывшего Михайловского укрепления. В 40-х годах прошлого столетия Михайловское укрепление было одним из стратегических пунктов русских войск. Укрепление, вместе с захватившими его врагами, было взорвано рядовым Архипом Осиповым, погибшим во время взрыва.

10. МОСТ ЧЕРЕЗ РЕКУ ВУЛАН. Взятие этого моста внезапной атакой кавалерийских частей таманской армии описано А. С. Серафимовичем в романе „Железный поток".



11. ПЛЯЖ В СОЧИ — крупнейшем курорте СССР, протянувшемся собой нечисленный город-пляж, протянувшийся на 30 км вдоль моря. Прекрасные лечебные свойства курорта, превосходный климат, благоустройство, комфорт дворцов-санаториев заслуженно создали Сочи всемирную славу.

12. СОЧИНСКИЙ ДЕНДРАРИЙ (ботанический сад) был заложен в конце прошлого века. Здесь собрано множество растений среднеземноморских стран, Южной Америки, Индии, Японии, Австралии, Центральной Азии и других мест планеты. Сокровищница редких растений постоянно пополняется новыми экспонатами. Дендрарий является базой декоративного растениеводства Сочинской научно-исследовательской опытной станции субтропического лесного и лесопарового хозяйства.

13. ВАННОЕ ЗДАНИЕ В МАЦЕСТЕ — курорте мирового значения. Основным лечебным средством курорта являются сероводородные источники, уникальные по своей силе и лечебному действию.

14. БАШНЯ НА ГОРЕ АХУН — самая высокой точке Сочи-Мацестинского курорта. Смотровая башня выстроена по проекту архитектора С. И. Воробьева в 1936 г. Башня имеет высоту более 30 м. Вымощен вокруг стен каменная лестница ведет к верхней видовой площадке башни, с которой открывается великолепная панорама Главного Кавказского хребта, морских далей и прибрежной полосы побережья. Спустившись по горе, начинающейся у смотровой башни можно попасть к Агурским водопадам.

15. АГУРСКИЕ ВОДОПАДЫ образованы рекой Агур. Падая вниз с высоты 30 м, река образует двухкаскадный водопад. Нижний каскад низвергается со скалы в озеро, ширина которого достигает 12 м.



16. ТИСО-САМШИТОВАЯ РОЩА — музей древнейшей — третьей третичной древнейшей реликтовой флоры), находится в 2-х км от моря, вверх по течению реки Хоста. Исполинские деревья рощи, которым по 700—800 лет, покрыты мхами. Даже в солнечный день здесь стоит особый зеленоватый полумрак. Больших самшитовых лесов не сохранилось на земном шаре. Хостинская роща является уникальной. В 1930 г. роща была объявлена заповедной; она является филиалом Кавказского государственного заповедника. В глубине рощи находятся развалины древней крепости XI—XII вв.



17. ДОРОГА НА КРАСНУЮ ПОЛЯНУ, вьющаяся по карнизу ущелья Аншу над рекой Мацестой, очень живописна. Солнечная Красная Поляна, расположенное на высоте 500 м, окружено со всех сторон горами. Воздух здесь чист, легко мягкое, зима теплая. Мало найдется мест, равных Красной Поляне по живописности и красоте. Красная Поляна стала местом отдыха, небольшим курортным поселком с двумя туристскими базами.

18. СОВХОЗ „ЮЖНЫЕ КУЛЬТУРЫ" в долине реки Мзымты. Основная продукция совхоза цветы и саженцы. При совхозе есть парк, в котором собраны сотни различных видов вечнозеленых деревьев, кустарников и цветов из разных стран мира. По художественной планировке парк не уступает Никитскому ботаническому саду в Крыму и Сочинскому дендрарию.



19. ЦАНДРИПШСКИЙ ХРАМ (в с. Гантиади) — историко-архитектурная достопримечательность. Храм был сооружен в VI—VIII вв. н. э. Здание хорошо сохранилось.

Великолепная акустика, стройные и стройные пропорции, тонкое художественное оформление — все это свидетельствует о высоком мастерстве его строителей.

20. ОЗЕРО РИЦА — изумительное по своей красоте, находится на высоте 950 м. Со всех сторон озеро окружено горами. На склонах гор произрастает неховой смешанный и хвойный лес. Над лесной зоной видны зеленые пятна горных лугов и белые нити снежников. Озеро образовалось несколько сот лет назад в результате горного обвала, завалившего реку Лашипсе. Вода заполнила впадину карстового происхождения. К озеру ведет хорошее гудронированное шоссе. На берегу озера есть гостиница.

21. СУБТРОПИЧЕСКИЙ ПАРК в Гагре — одном из красивейших климатических курортов Черноморского побережья Кавказа.

Парк протянулся узкой полосой у самого моря, вдоль пляжа. Особенно хороши здесь пальмы, магнолии и аллеи из могучих вековых платанов.



22. ОЗ. ИКИНТ пользуется у туристов большой популярностью. Здесь в спокойной озерной воде можно поудить рыбу; в камышах и зарослях, окружающих озеро, охотник найдет дичь.

По свидетельству античных авторов озеро каналом соединялось с морем и из озера находилась внутренняя гавань.



23. ПИЦУНДСКАЯ РОЩА РЕЛИКТОВОЙ ДЛИННОХВОЙНОЙ СОСНЫ, начинающаяся за оз. Икинт, протянулась по побережью на 7 км и занимает площадь около 200 га. Это уникальное дерево растет только на Черноморском побережье Кавказа и лишь в Пицунде сохранился такой большой массив сосны. Он объявлен государственным заповедником. В зелени сосен прячутся нарядные домики пансионата, а недалеко высится Пицундский храм.



24. ПИЦУНДСКИЙ ХРАМ является замечательным сооружением X—XI вв.

По своей архитектуре храм относится к абхазской группе грузинского зодчества. Розовый однокупольный храм окружен массивной стеной.

В помещении Пицундского храма в конце 1960 г. Абхазский совет грузинского общества охраны памятников культуры открыл музей-выставку экспонатов Пицундского городища.

25. АКРОПОЛЬ ВЕЛИКОГО ПИТИУСА (Пицунды) находится в 150 м от современного центра Пицунды. В 1952 г. комплексная археологическая экспедиция Академии наук Грузинской ССР впервые приступила к раскопкам на территории. На участке около 5 га ученые обнаружили развалины каменных стен, башен, жилых, хозяйственных и культурных сооружений. В 1962—1964 гг. на Пицундском акрополе раскопки были продолжены. В центре Пицундского городища были обнаружены развалины крупных сооружений с мозаичными полами. Мозаика, обнаруженная в зданиях, хорошо сохранилась.

26. ЛЫХЕНСКИЙ ХРАМ (с. Лыхны) — один из древнейших памятников средневековой архитектуры (X—XI вв.). Храм украшен замечательной стенной росписью XIV в. Специалисты по архитектурным памятникам считают, что Лыхненский храм является одним из самых выдающихся культовых сооружений на Кавказе.



27. НОВО-АФОНСКИЙ МОНАСТЫРЬ постройки 1883—1896 гг. принадлежит к „ново-византийскому" стилю церковного зодчества.

В настоящее время здесь помещается дом отдыха „Псырцха". В центре территории дома отдыха находится Ново-Афонский собор (1888—1900 гг.). В здании собора открыт филиал Абхазского государственного музея.

28. НА ИВЕРСКОЙ ГОРЕ в Новом Афоне находится развалины древнего Анакопии (древнее название Нового Афона).

На гору проложена дорога от центра курорта. На склоне горы находится кольцо укреплений „второй линии обороны Анакопии". Сооружение его относится к VI—VII вв. н. э. Интересно осмотреть христианский храм и древнюю печь для обжига извести. На самой вершине горы — цитадель древней Анакопии (IV—V в. н. э.). Уцелел вход в древний акрополь. Внутри цитадели сохранилось несколько строений, руины храма, осадный колодец; возле колодца — полуразрушенная Римская башня.

29. СУХУМСКИЙ БОТАНИЧЕСКИЙ САД основан в 1840 г. по инициативе генерала Н. Н. Раевского, друга А. С. Пушкина, первого директора Никитского ботанического сада Гартвиса. После 1921 г. из стран Юго-Восточной Азии, Австралии, Средиземноморья, Северной и Южной Америки сюда были завезены новые растения. Растения в саду находятся в открытом грунте и в оранжерее. В числе наиболее интересных и редких растений — уникальная коллекция водных растений. Среди них — гигантская амазонская кувшинка „Victoria" и индийский белый лотос.

В саду собрана большая коллекция пальм; растут тунговые, оливковые, каковое, земляничное и клубничное деревья.



30. СУХУМСКИЙ ОБЕЗЬЯНИЙ ПИТОМНИК или Институт экспериментальной паталогии и терапии Академии медицинских наук СССР пользуется мировой известностью. Питомник основан в 1927 г. и расположен на территории дачи известного русского профессора А. А. Остроумова.

В августе 1927 г. из Африки прибыла первая партия обезьян. С 1948 г. прекращены массовые завозы животных, имеющие в вольерах и клетках.

31. ОЗ. АМТКЕЛ — высокогорное озеро, находится в 45 км к северо-востоку от Сухуми. Пока только немногие туристы посещают его берега, хотя красоты Амткела сопоставимы с красотами прославленной Рицы. Оз. Амткел „родилось" в 1891 г. в результате горного обвала, перегородившего р. Антекл. Крутые склоны озера покрыты лесом; на северном и южном берегах озера есть отлогие пляжи. Правда, для купания в озере вода слишком холодна, зато рыболов останется доволен — озеро богато рыбой, особенно крупной форелью. В северной части озера находятся водопады и карстовые пещеры.

32. МОКВСКИЙ СОБОР (с. Моква) — великолепное сооружение, с которым связаны многие исторические события и легенды. Собор расположен у слияния рек Моква и Дзыбь, на возвышенности, с которой открывается прекрасный вид на окрестности.

33. ПЕЩЕРА АБРСКИЛА находится у с. Отап, у подножия Кодорского хребта.

Пещера образовалась в третичном периоде и состоит из ряда залов со сталактитами и сталагмитами. Пещера имеет очень большую глубину, но достигна лишь на протяжении 2-х км. По красоте и мощности карстовых образований она занимает одно из первых мест в Советском Союзе. Существует абхазская легенда, рассказывающая, что двойник Прометея Америки и греческого Прометея, богоборца-богатыря Абрскил, был прикован к сталагмиту пещеры.

34. ВСЕСОЮЗНЫЙ НАУЧНО-ИССЛЕДОВАТЕЛЬСКИЙ ИНСТИТУТ ЧАЙ И СУБТРОПИЧЕСКИХ КУЛЬТУР в Анапуле располагает большим опытным хозяйством. Здесь ведутся работы по выведению новых сортов чая и субтропических культур и освоению новых приемов агротехники.



35. БАТУМСКИЙ БОТАНИЧЕСКИЙ САД расположен в 9 км от города в направлении к Зеленому мысу.

Он основан в 1912 г. выдающимся русским ботаником и географом А. Н. Краснovым. Своеобразный рельеф обширной территории сада позволил создать здесь живописные уголки австралийской, новозеландской, мексиканской, китайской, японской растительности. В ботаническом саду ведется большая научная работа по изучению и акклиматизации субтропических растений многих стран мира.

Цена 20 коп.

ГЛАВНОЕ УПРАВЛЕНИЕ ГЕОДЕЗИИ И КАРТОГРАФИИ
ПРИ СОВЕТЕ МИНИСТРОВ СССР
МОСКВА 1967

ВТОРОЕ ИЗДАНИЕ

Схема составлена и оформлена Научно-редакционной картосоставительской частью ГУГК в 1967 г.
Редактор Журавлева В.С.
Художник Сенков А.Ф.
Технический редактор Веретильный С.И.

Подписано к печати 20/IV 67г.
Формат бумаги 62×105 Объем 1½ п.л.
Т—05339 Заказ № 82 Тираж 665.000
Фабрика № 3
Технический редактор Дерюга Т.М.
Г—1233
Индекс—2—6—4

ЧЕРНОМОРСКОЕ ПОБЕРЕЖЬЕ КАВКАЗА

туристская схема

ЧЕРНОМОРСКОЕ ПОБЕРЕЖЬЕ КАВКАЗА

ТУРИСТСКАЯ СХЕМА

Туристские базы

Автотурбазы

Геленджик. Экскурсия на Тонкий мыс.

На прогулке.

Сочи.

Международный туристский лагерь „Спутник" в Хосте.

Батуми, порт.